

PROVINCIE: West-Vlaanderen
GEMEENTE: Ardoorie
LIGGING: Muizeputweg 15A
KADASTRALE GEGEVENS: Ardoorie, 1e afdeling, Ardoorie, sectie D

Landmeter Boutte GCV - BTW BE 663.860.872
Westkaai 27, 8900 Ieper
0477 61 28 02 - 057 21 82 94
harm@landmeter-boutte.be
vertegenwoordigd door Harm Boutte, zaakvoerder



LAN-nummer: LAN13 1561




Eigenaar/opdrachtgever:
Percelen 202C, 249E, 250A, 252D en 254A
Vanhecke Koen (VE1/1)
Muizeputweg 15A - 8850 Ardoorie

Percelen 248N, 253B, 258A
Taillieu Stephanie (VE 1/1)
Muizeputweg 15A - 8850 Ardoorie
Vanhecke Koen (VE1/1)
Muizeputweg 15A - 8850 Ardoorie

VERLEGGING VOETWEG
Plan 5/5: Aanduiding foto's

De AAPD is de auteur van het kadastraal percelenplan en de producent van de databank waarin deze gegevens zijn opgenomen en geniet de intellectuele eigendomsrechten opgenomen in de Auteurswet en de Databankenwet.

Legende voetwegen:

-  behouden voetweg (breedte = 1,50m)
-  nieuwe voetweg (breedte = 1,50m)
-  af te schaffen voetweg - historisch tracé Atlas 1841 (breedte = 1,50m)

DATUM : 17/08/2023
PLANNR. : 23/2893-5A

SCHAAL: 1/2500

